

BOULEVARD FLEURY - SQUARE DE LA JEUNE RÉSISTANCE

Des travaux d'amélioration et de dévoiement des réseaux humides et secs, préalables aux travaux InspiRe, débutent le 8 janvier sur le boulevard Fleury, à proximité du Square de la Jeune Résistance. Ces travaux concerneront les réseaux d'eau et d'assainissement de janvier à février, puis seront suivis par des travaux sur le réseau de gaz jusqu'en avril.

Les travaux se dérouleront par tronçons, sur chaussées et sous trottoirs, et seront organisés par phases *. Selon l'avancement des travaux, les circulations pourront être modifiées.

À partir du 15 janvier et jusqu'à la fin des travaux, les arrêts de bus « Fleury » ne seront pas desservis.


* Dates fournies sous réserve des aléas de chantier.

Informations

Des coupures d'eau sont prévues et feront l'objet d'une information spécifique 24 à 48 heures à l'avance. Pour signaler tout événement susceptible d'être perturbé par le chantier, notamment en cas de déménagement ou de travaux en domaine privé, contacter la DCE au 04 73 42 62 40 ou par mail à : contact-cycledeleau@clermontmetropole.eu

Des coupures ponctuelles de gaz sont possibles. Elles feront l'objet d'une information spécifique aux abonnés concernés.

Des informations complémentaires seront communiquées sur le site internet InspiRe à mesure de l'avancement des chantiers



Calendrier



Lancement :
8 janvier 2024
Fin estimée :
avril 2024

« sous réserve des aléas de chantier non connus à ce jour », les dates seront mises à jour régulièrement sur le site InspiRe.

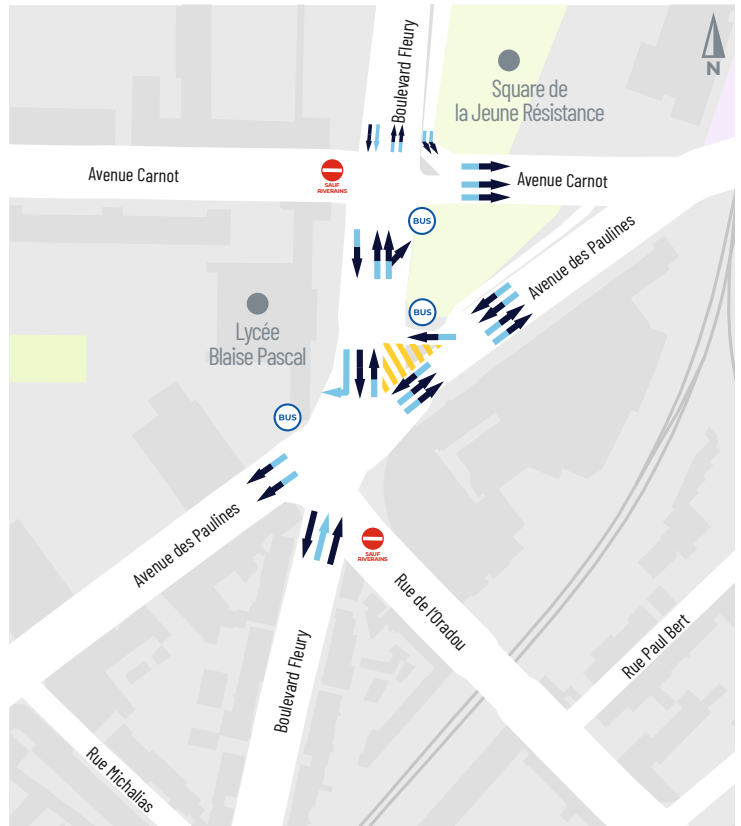


Phase 1 du 8 au 12 janvier : réseaux d'eau

Démolition de l'îlot au carrefour de l'avenue des Paulines et du boulevard Fleury.

Des réductions de voies sont à prévoir à proximité de la zone de chantier.





-  Zone de travaux
-  Circulation automobile
-  Circulation des bus
-  Circulation bus et automobile
-  Arrêt de bus

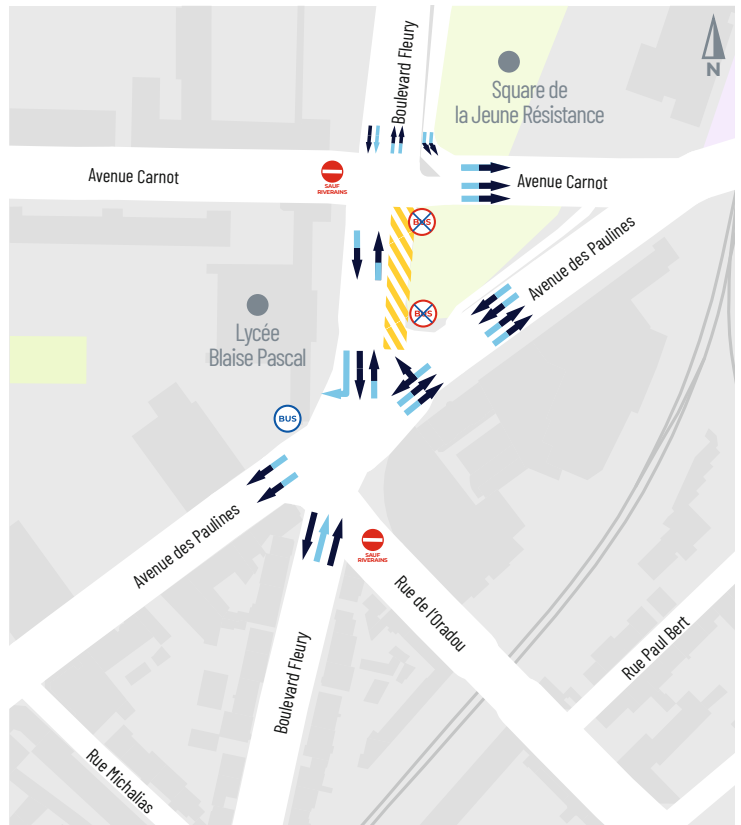


Phase 2 du 15 janvier au 2 février : réseaux d'eau

Travaux sur le boulevard Fleury.

Neutralisation des trottoirs et des 2 voies de circulation côté Est (le long du parc). Les circulations des bus et des voitures dans le sens Sud-Nord, en direction de la gare, seront possibles sur la seule voie de bus jusqu'au carrefour avec l'avenue Carnot, puis retrouveront leurs axes de circulation habituels.

-  Zone de travaux
-  Circulation automobile
-  Circulation des bus
-  Circulation bus et automobile
-  Arrêt de bus supprimé



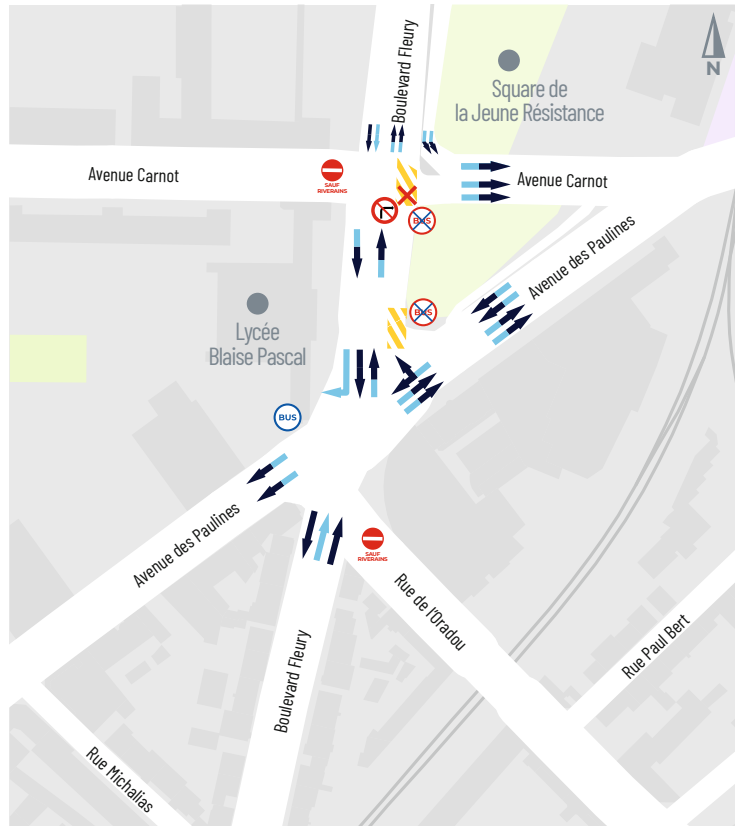
Phase 3 du 5 au 23 février : réseaux d'eau

Travaux sur les deux carrefours :

- avenue des Paulines / boulevard Fleury ;
- boulevard Fleury / avenue Carnot.

Neutralisation des trottoirs et des 2 voies de circulation côté Est du boulevard Fleury (le long du parc). Les conditions de circulation boulevard Fleury, en direction de la gare, seront les mêmes que durant la phase 2.

Le carrefour Fleury / Carnot sera barré : le tourne-à-droite sur l'avenue Carnot depuis le boulevard Fleury (dans le sens Sud-Nord) ne sera plus possible.



Phase 4 du 26 février au 1^{er} mars : réseaux d'eau

Travaux sur le carrefour avenue des Paulines / boulevard Fleury ; sur le Nord du carrefour boulevard Fleury / avenue Carnot jusqu'à devant le Square de la Jeune Résistance.

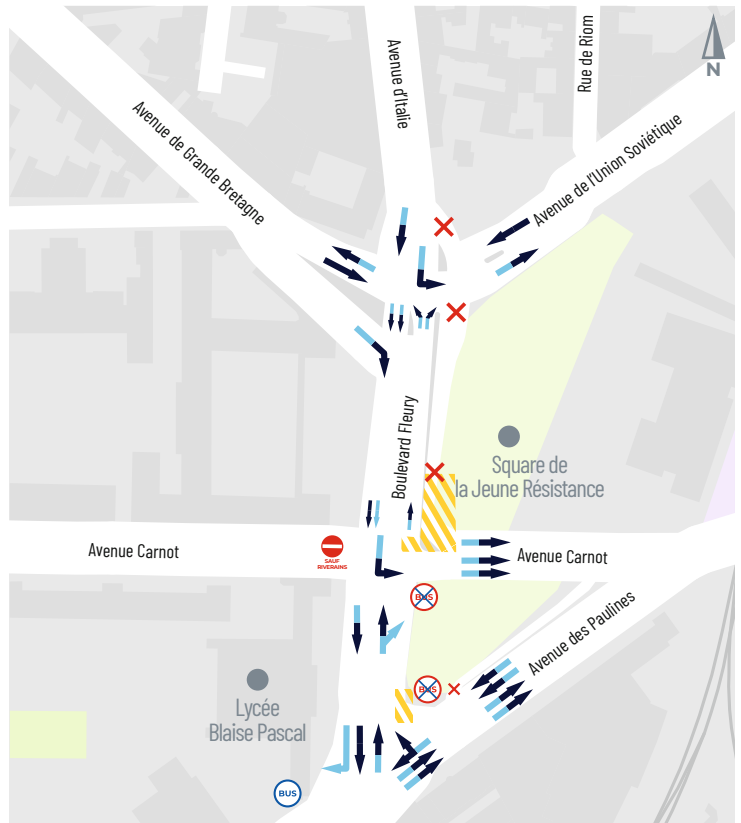
Neutralisation des trottoirs et des 2 voies de circulation côté Est du boulevard Fleury depuis l'avenue des Paulines jusqu'à l'avenue de l'Union Soviétique.

Neutralisation de la sortie de la contre-allée longeant l'avenue des Paulines sur le carrefour Fleury / Paulines. Les conditions de circulation boulevard Fleury dans le sens Sud-Nord, en direction de la gare, seront les mêmes que durant les phases 2 et 3.

Le tourne-à-droite sur l'avenue Carnot depuis le boulevard Fleury sera rétabli.

Le carrefour de l'avenue d'Italie et de l'avenue de l'Union-Soviétique sera réduit ; les véhicules venant de l'avenue d'Italie resteront sur la voie de droite pour tourner en direction de la gare ou pour poursuivre sur le boulevard Fleury.

Un tourne-à-gauche exceptionnel sera mis en place depuis le Nord du boulevard Fleury en direction du bas de l'avenue Carnot.



Phase 5 : Réseau de gaz

Du 26 février au 5 mars : interventions sur les voies de circulation côté Ouest du boulevard Fleury (devant le lycée Blaise-Pascal, à proximité du carrefour avec l'avenue des Paulines).

La circulation dans le sens Nord-Sud sera aménagée selon l'avancement de ces interventions mais restera possible sur une seule voie.

Du 6 au 15 mars : les interventions basculent sur les voies de circulation et sur le trottoir côté Est du boulevard Fleury. La circulation dans le sens Sud-Nord sera aménagée selon l'avancement de ces interventions mais restera possible sur une seule voie.

Du 8 au 13 mars, la sortie de la contre-allée longeant l'avenue des Paulines sur le carrefour Fleury / Paulines sera neutralisée.

Du 14 au 25 mars : les interventions se poursuivent sur le trottoir côté Est du boulevard Fleury le long du parc et en amont du carrefour avec l'avenue Carnot sans impact sur les circulations des bus et des voitures.

Du 26 au 28 mars : les interventions sur l'îlot près de l'entrée du Square de la Jeune Résistance, en aval du carrefour avec l'avenue Carnot, avec des aménagements sur les voies de circulations.

Jusqu'au 1^{er} avril : les interventions restantes seront sans impact sur les circulations.

