

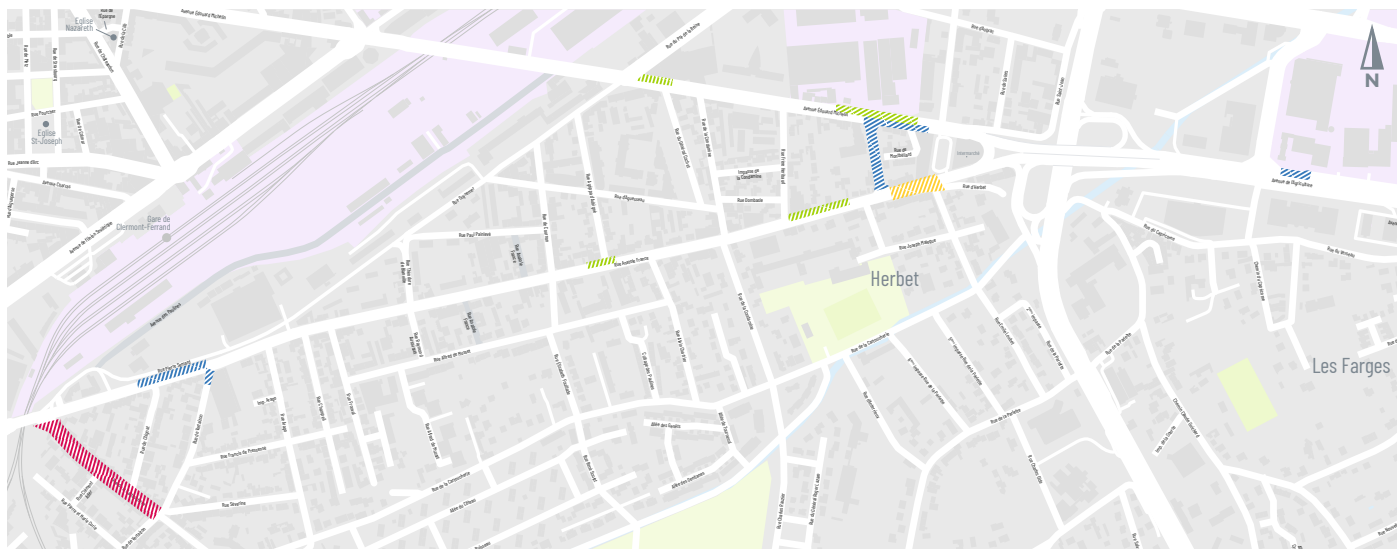
RUE ANATOLE FRANCE

Le projet InspiRe comprend la restructuration complète du réseau de transports métropolitain nécessitant la mise en place d'aménagements spécifiques pour en garantir l'efficacité.

À partir de fin mai - début juin 2024, des travaux d'aménagements du futur réseau de bus vont débuter rue Anatole France, rue de la Cartoucherie, rue de Vertaizon, avenue Édouard Michelin et avenue de l'Agriculture pour une durée de 3 mois.

Ces travaux entraîneront la déviation temporaire de certaines lignes de bus et des impacts sur les différentes circulations (piétons, cycles, voitures).

La mise en service de ces futurs aménagements est prévue avant la rentrée scolaire de septembre*.



Phase 1 Phase 2 Phase 3 Phase 4

Invitation Réunion publique

L'équipe du projet InspiRe, en présence de Cyril Cineux, adjoint au Maire de Clermont-Ferrand, **vous invite à une réunion publique d'information**

Le mardi 28 mai à 18 h 30

À la salle mutualisée du Centre Anatole France,
154 Rue Anatole France, 63000 Clermont-Ferrand.

Cette rencontre a pour objectif de vous présenter les travaux qui seront réalisés. Les équipes responsables du projet seront là pour vous expliquer la nature de ces travaux, leurs durées et répondre à vos questions concernant les accès et perturbations liées.

Phase 1 : fin mai / juin 2024



Travaux rue Anatole France et rue de Vertaizon.

Réduction à une voie de circulation rue Anatole France pendant toute la durée de la première phase.

Fermeture de la rue de Vertaizon à la circulation automobile.



Fermeture du bypass à l'anglaise.

La rue Anatole France et l'avenue Édouard Michelin seront réduites à une voie de circulation.

Travaux sur l'avenue de l'Agriculture, au croisement avec la rue Képler. Suppression de la voie dédiée au tourne-à-droite vers la rue Képler, le mouvement reste cependant possible.



Phase 2 : juillet 2024



Travaux sur la rue Anatole France et l'avenue Édouard Michelin.

La rue Anatole France et l'avenue Édouard Michelin seront réduites à une voie de circulation.

Le tourne-à-droite depuis l'avenue Édouard Michelin vers la rue du Pré de la Reine sera interdit pendant cette phase des travaux. Déviation par la rue du Charolais obligatoire.

Réouverture du bypass en sens unique, du nord vers le sud.



Phase 3 : 1^{ère} quinzaine d'août 2024



Fermeture du
bypass SNCF

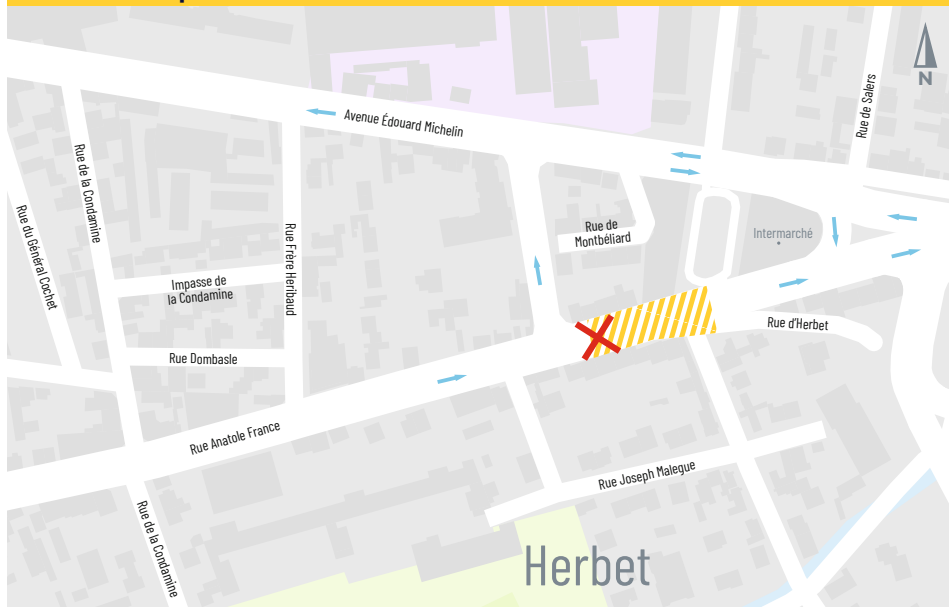
Travaux sur la rue de la Cartoucherie qui sera barrée pendant toute la durée de ces travaux.

Déviation des bus par la rue de Vertaizon.

Fermeture du bypass SNCF.

- Zone de travaux
- Circulation automobile
- Circulation bus et automobile
- Circulation bus
- Rue barrée

Phase 4 : 2^e quinzaine d'août 2024



Travaux rue Anatole France, entre le
bypass à l'anglaise et la rue d'Herbet.

Cette portion de rue sera fermée à la circulation automobile. Une déviation sera mise en place par le bypass à l'anglaise et l'avenue Édouard Michelin, permettant de rejoindre la rue Anatole France.

Le bypass à l'anglaise sera mis en sens unique, de la rue Anatole France vers l'avenue Édouard Michelin.

- Zone de travaux
- Circulation automobile
- Rue barrée



Les futurs aménagements

La rue Anatole France, l'avenue Édouard Michelin, la rue de la Cartoucherie, la rue de Vertaizon et l'avenue de l'Agriculture évoluent avec ces travaux. De nouveaux aménagements sont prévus sur ce secteur.

Rue Anatole France :

- création d'un contre-sens bus, voie réservée (site propre) ;
- création d'une voie réservée aux bus sur le bypass à l'anglaise et suppression du sens montant, en direction de l'avenue Édouard Michelin ;
- maintien des aménagements cyclables ;
- les vélos pourront emprunter la voie réservée aux bus sur le bypass à l'anglaise.

Avenue Édouard Michelin :

- mise en double sens de la circulation jusqu'au bypass ;
- création de nouveaux aménagements cyclables : prolongement de la piste cyclable, création de traversées cyclables, création d'une piste cyclable en contre-sens du bypass à l'anglaise jusqu'à la sortie de l'Intermarché.

Avenue de l'Agriculture :

- création d'une voie dédiée aux bus en site propre.

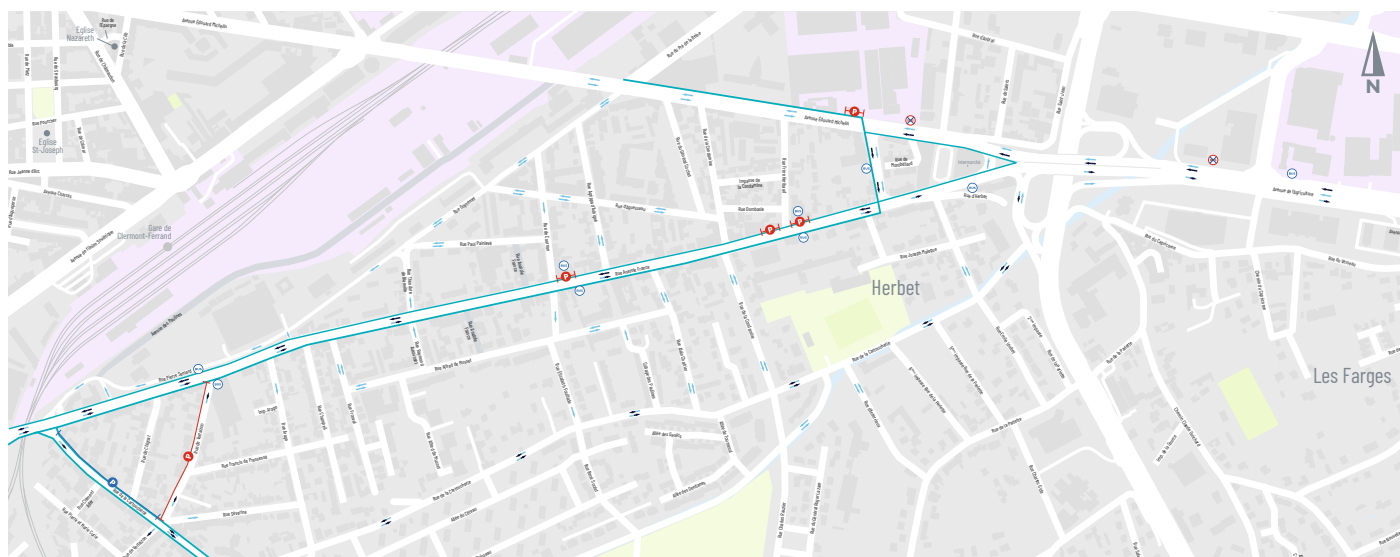
Rue de la Cartoucherie :

- restitution du sens unique de la rue ;
- restitution du stationnement
- création d'un contre-sens vélo.

Avenue des Paulines :

- création d'une bande cyclable, de chaque côté des voies, sur l'ouvrage d'art franchissant les voies SNCF.

Pour en savoir plus sur l'évolution des travaux et sur les futurs aménagements sur le secteur, rendez-vous sur le site InspiRe.



Informations

Ces informations peuvent être amenées à évoluer selon l'avancement des travaux. Des informations complémentaires seront communiquées sur le site InspiRe pendant toute la durée du chantier.

L'équipe des médiateurs travaux est joignable au 06 15 76 29 41.

Vous pouvez également poser vos questions par email : contact@InspiRe-clermontmetropole.fr

Pendant toute la durée des travaux, retrouvez toutes les informations sur le réseau de bus et les déviations des lignes sur le site T2C.fr



Calendrier



Lancement :
fin mai - début juin
Durée : 3 mois

*« sous réserve des aléas de chantier non connus à ce jour », les informations seront mises à jour régulièrement sur le site InspiRe.



Pendant les travaux, retrouvez toutes les informations utiles sur clechantier.fr



Vous pouvez également poser vos questions et vous inscrire à la newsletter Travaux sur le site www.InspiRe-clermontmetropole.fr ou contacter les médiateurs travaux InspiRe, sur la ligne dédiée : **06 15 76 29 41**

